






Rechtswert Hochwert Höhe m NHN

RKS1-14	4530786.986	5676921.012	126.185
RKS/DPH2-14	4530715.022	5677115.176	127.042
RKS3-14	4530812.099	5677153.514	125.053
RKS4-14	4530872.146	5677125.260	125.204
RKS5-14	4530951.536	5677143.890	124.909
RKS6-14	4530876.827	5677243.778	125.524
RKS7-12	4531052.630	5677163.458	120.992
Schurf1	4530790.214	5676921.265	126.711
Schurf2	4530811.841	5677154.876	125.013

-  Rammkernsondierung
-  Schwere Rammsondierung
-  Schurf

Baugrunduntersuchung
Erschließung Magdeborner Halbinsel

Lageskizze mit Sondieransatzpunkten

Auftraggeber
seecon

FCB GmbH
Baugrund · Geotechnik · Planung · Umwelt

M ohne Auftr.-Nr.: O-20130481

Gez. Lo Anlage 1

Bearb. Di Datum 28.03.2014

K:\SEECON_INGENIEURE\20130481\Anl1_Lageskizze.dgn