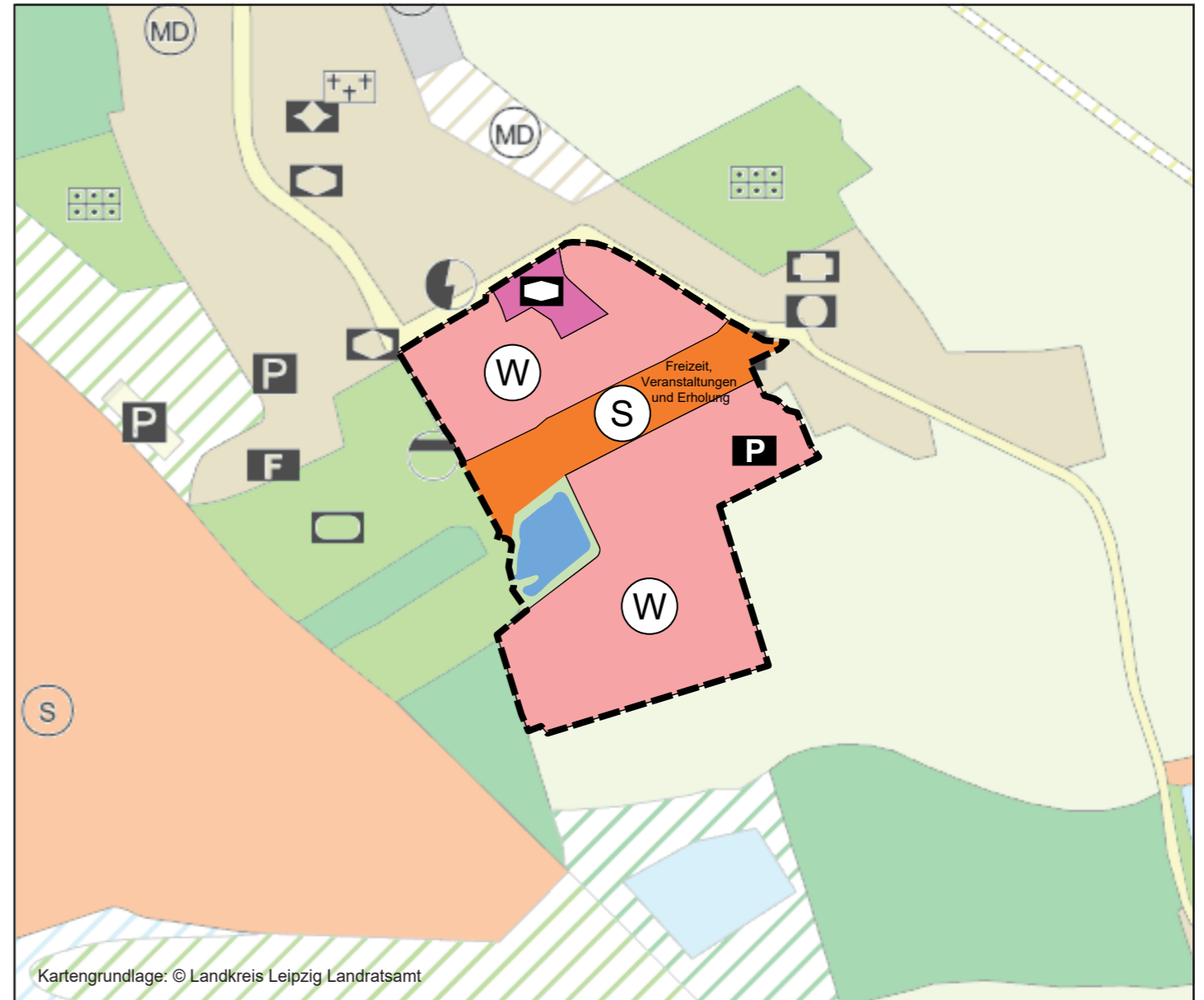


Kartengrundlage: © Landkreis Leipzig Landratsamt









Zeichenerklärung

Es gelten die Planzeichen der Planzeichenerklärung des wirksamen Flächennutzungsplans, Stand 2017



Kartengrundlage: © Landkreis Leipzig Landratsamt

Zeichenerklärung für geänderte Plandarstellung

-  Grenze des räumlichen Geltungsbereichs der Änderung des Flächennutzungsplans
-  Wohnbaufläche
-  Sonderbaufläche mit Zweckbestimmung „Freizeit, Veranstaltungen und Erholung“
-  Flächen für den Gemeinbedarf
-  Kita
-  Parkplatz
-  Grünfläche
-  Wasserfläche





**Teilflächenänderung des Flächennutzungsplans
im Bereich der „Ortsmitte Störnthal“
in der Gemeinde Großpösna**

- Vorentwurf -

Erstellt: F. Kraus M.Sc.
Geprüft: Dipl.-Ing. E. Nowak

Stand: 19.06.2023


 M 1:5.000