RKS 1/20

RW 45 33 408,70
HW 56 79 046,63

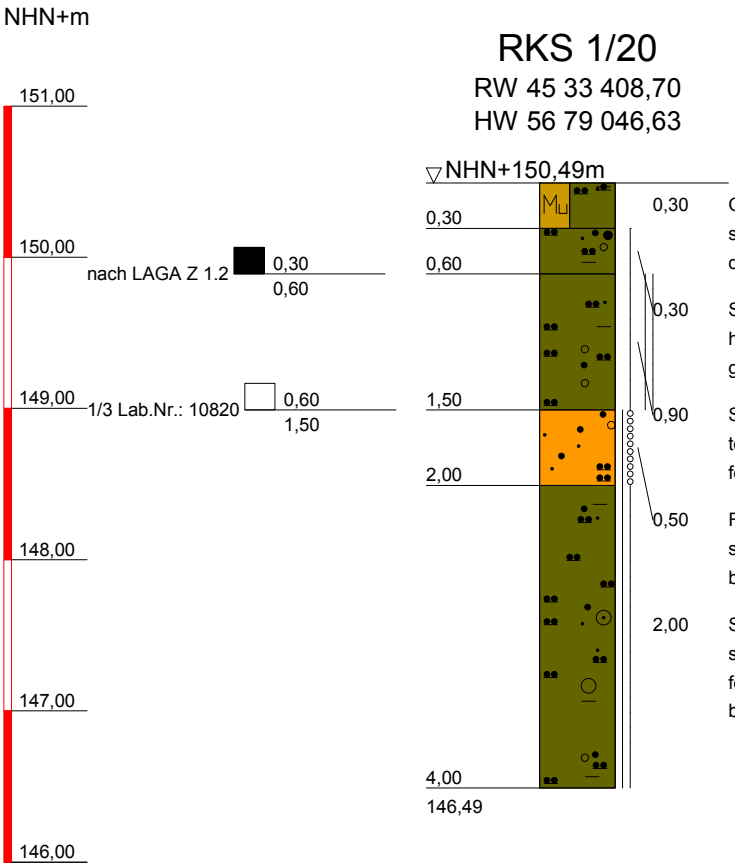

0,30	Oberboden (Schluff, tonig, schwach feinsandig, schwach organisch), leicht zu bohren, feucht, dunkelgrau
0,30	Schluff, stark sandig, tonig, schwach feinkiesig, feucht, halbfest, kalkfrei, leicht bis mittelschwer zu bohren, grau/braun
0,90	Schluff, stark fein- bis mittelsandig, feinkiesig, schwach tonig, Glimmer, schwach feucht bis feucht, halbfest bis fest, TL, kalkfrei, mittelschwer bis schwer zu bohren
0,50	Fein- bis Mittelsand, schluffig, schwach feinkiesig, schwer zu bohren, trocken bis schwach feucht, dicht, braun
2,00	Schluff, stark fein- bis mittelsandig, schwach kiesig, schwach tonig, schwer zu bohren, schwach feucht bis feucht, fest, schwach kalkhaltig, starke Sandlinsen, braun/grau

FCB GmbH
Baugrund • Geotechnik • Planung • Umwelt

Bauvorhaben:
Ergänzung zum Baugrundgutachten
Erschließung "Ortsmitte Störmthal"

Planbezeichnung:
Rammkernsondierung RKS 1/20
Sondierdatum: 04.02.2020

Plan-Nr:	2.1
Projekt-Nr:	O-20200048
Datum:	17.02-2020
Maßstab:	1 : 50
Bearbeiter:	Geß,Lo

Copyright © By IDAT GmbH 1994 - 2018 - K:\SEECON_INGENIEURE\20200048\SONDIERUNGEN\RKS1_20.BOP

RKS 2/20

RW 45 33 424,63
HW 56 79 032,72

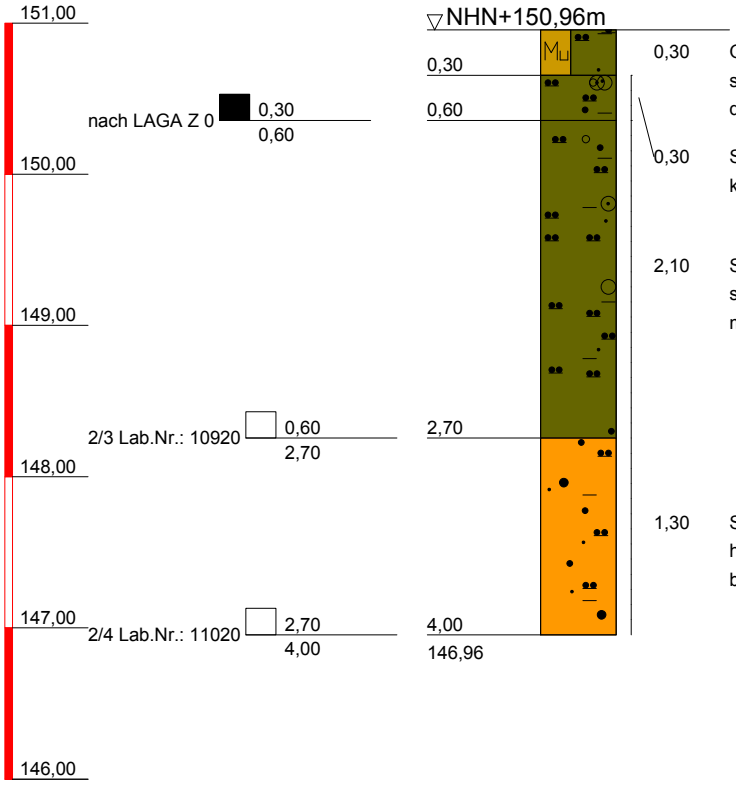

0,30	Oberboden (Schluff, tonig, schwach feinsandig, schwach organisch), leicht zu bohren, feucht, dunkelgrau
0,30	Schluff, sandig, tonig, schwach kiesig, feucht, halbfest, kalkfrei, leicht bis mittelschwer zu bohren, grau/braun
2,10	Schluff, fein- bis mittelsandig, tonig, schwach kiesig, schwach feucht bis feucht, halbfest, kalkfrei, mittelschwer zu bohren
1,30	Sand, schluffig, schwach tonig, Glimmer, feucht, halbfest, SU, kalkfrei, mittelschwer bis schwer zu bohren, z.Teil Feinsandlinsen, grau/braun

FCB GmbH
Baugrund • Geotechnik • Planung • Umwelt

Bauvorhaben:
Ergänzung zum Baugrundgutachten
Erschließung "Ortsmitte Störmthal"

Planbezeichnung:
Rammkernsondierung RKS 2/20
Sondierdatum: 04.02.2020

Plan-Nr:	2.2
Projekt-Nr:	O-20200048
Datum:	17.02-2020
Maßstab:	1 : 50
Bearbeiter:	Geß,Lo

Copyright © By IDAT GmbH 1994 - 2018 - K:\SEECON_INGENIEURE\20200048\SONDIERUNGEN\RKS2_20.BOP

RKS 3/20

RW 45 33 377,794
HW 56 79 019,807

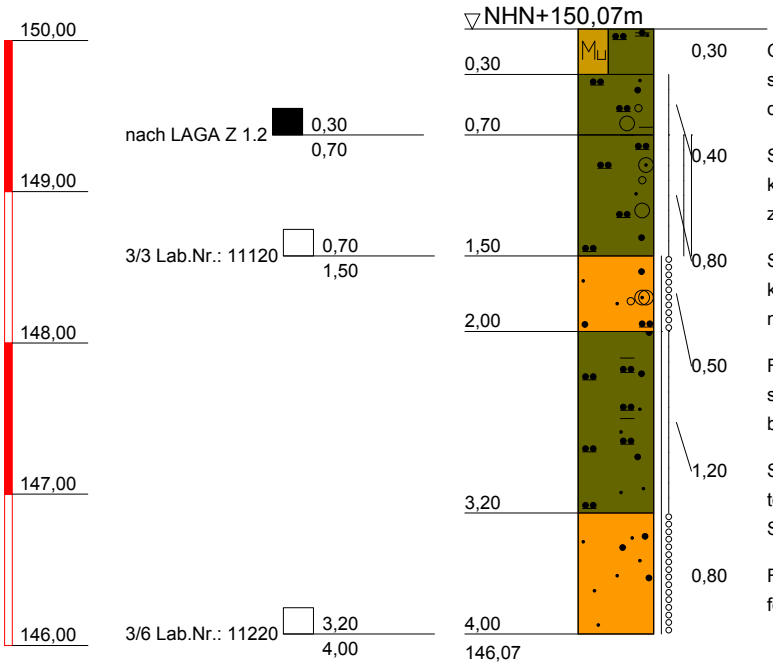

Oberboden (Schluff, tonig, schwach feinsandig, schwach organisch), leicht zu bohren, feucht, dunkelgrau

Schluff, tonig, feinsandig bis mittelsandig, schwach kiesig, feucht, halbfest, kalkfrei, leicht bis mittelschwer zu bohren, braun/hellgrau

Schluff, fein- bis mittelsandig, schwach tonig, schwach kiesig, schwach feucht, halbfest bis fest, kalkfrei, mittelschwer bis schwer zu bohren, braun

Fein- bis Mittelsand, schwach schluffig, schwach kiesig, schwer zu bohren, schwach feucht, dicht, kalkfrei, braun

Schluff, stark feinsandig bis mittelsandig, schwach tonig, schwer zu bohren, schwach feucht, fest, kalkfrei, Schluff und Feinsand im Wechsel

Feinsand, mittelsandig, Glimmer, schwer zu bohren, feucht, dicht, (SE), hellgrau

FCB GmbH Baugrund • Geotechnik • Planung • Umwelt	Bauvorhaben: Ergänzung zum Baugrundgutachten Erschließung "Ortsmitte Störmthal" Planbezeichnung: Rammkernsondierung RKS 3/20 Sondierdatum: 04.02.2020	Plan-Nr: 2.3 Projekt-Nr: O-20200048 Datum: 17.02-2020 Maßstab: 1 : 50 Bearbeiter: Geß,Lo

Copyright © By IDAT GmbH 1994 - 2018 - K:\SEECON_INGENIEURE\20200048\SONDIERUNGEN\RKS3_20.BOP