Schnitt D1 -D1 : Wohnweg 2

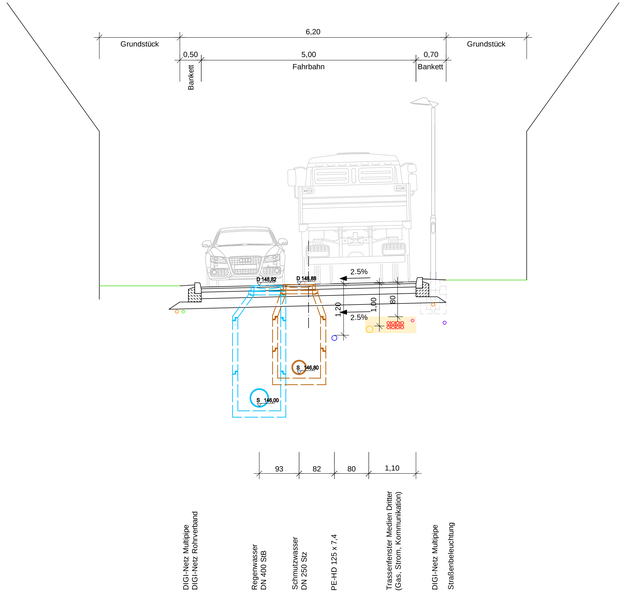

Schnitt D2-D2: Wohnweg 2

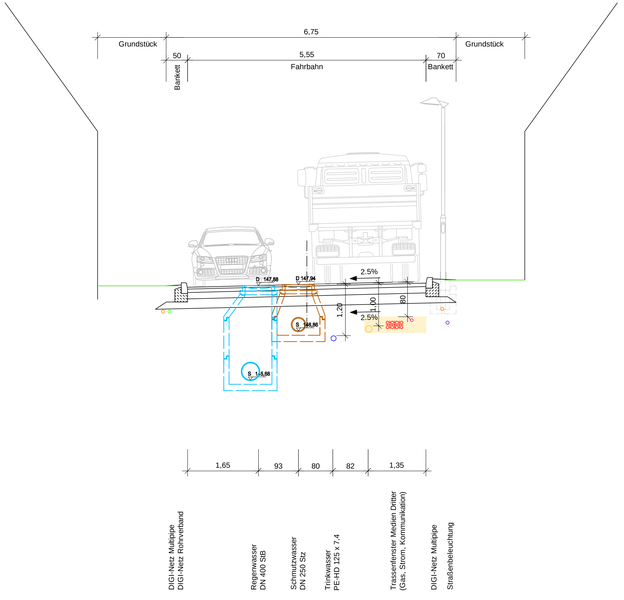

Schnitt E-E Entwässerungsgraben

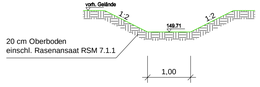

Plangrundlage: Vermessung von Scholz GmbH — Stand: 02/2019
AP Ausbau Dorfstraße in Großpösna OT Störmthal, seecon Ingenieure — Stand: 08/2018
Gemeinde Großpösna - Öffentliche Erschließung (Parkplatz) — Stand: 01/2021
Gemeinde Großpösna - Öffentliche Erschließung (Schlossallee und LPG Hof) — Stand: 01/2021
Reinbau - Verkehrstechnische Erschließung — Stand: 01/2021

Änderung				
c	.	.	.	
b	12.03.21	Kunsch	Ergänzung Gemeinde Großpösna	
a	05.06.20	Kre./Kun.	Anpassung Tieferlage	
	Datum	Name	Bemerkung	

Bauvorhaben

Infrastrukturplanungen B-Plan Gebiet "Ortsmitte Störmthal" - Medien

Plan / Bauteil

Querschnitt

Höhenbezug: DHHN 92
Lagebezug: RD83
Festpunkt(e): -

Landkreis: Landkreis Leipzig
Kommune: Großpösna
Gemarkung: Störmthal
Flur: -

Auftraggeber

Reinbau GmbH
Kickerlingsberg 6
04105 Leipzig

	Datum	Name
bearb.	17.05.2021	Steinkamp
gez.	17.05.2021	Kresse
gepr.	17.05.2021	Wieland

Unterschrift:

Auftragnehmer

seecon Ingenieure GmbH
Gemeinsam | Zukunft | Planen
Spinnereistraße 7, Halle 14
04179 Leipzig
Tel.: 0341 / 4840511, Fax: 0341 / 4840520
www.seecon.de

Phase: Entwurfsplanung | Maßstab: 1 : 50 [m,cm] | Unterlage 1.8 | Blatt 2 von 2

Weitergabe sowie Vervielfältigung dieses Dokuments an Dritte, Verwertung und Mitteilung seines Inhalts sind verboten, soweit nicht ausdrücklich gestattet. Zuwiderhandlungen verpflichten zu Schadenersatz.

Format: A2hc,189
Maßstab: Skalierbar
Plotdatum: 2020-06-05
P:\2014_B-Plan Störmthal\210.16_SP-1_Reinbau\01_Bearbeitung\2_Zeichnungen_Ast\Querschnitt\210.16_UR_Qs.dwg