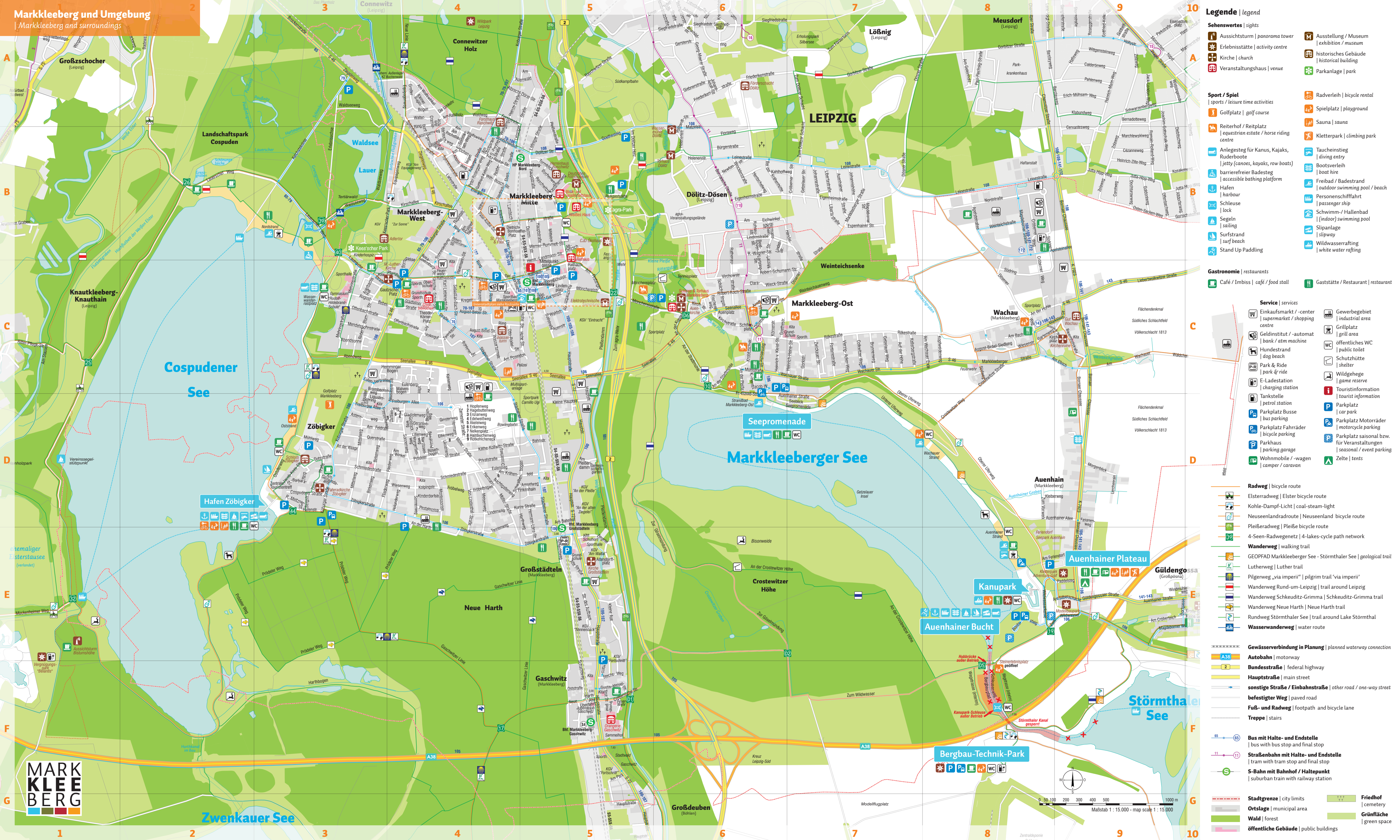
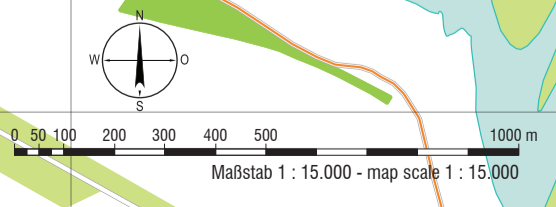


Markkleeberg und Umgebung

Markkleeberg and surroundings



- Legende | legend**
- Sehenswertes | sights**
- Aussichtsturm | panorama tower
 - Erlebnisstätte | activity centre
 - Kirche | church
 - Veranstaltungshaus | venue
 - Ausstellung / Museum | exhibition / museum
 - historisches Gebäude | historical building
 - Parkanlage | park
- Sport / Spiel | sports / leisure time activities**
- Golfplatz | golf course
 - Reiterhof / Reitplatz | equestrian estate / horse riding centre
 - Anlegesteg für Kanus, Kajaks, Ruderboote | jetty (canoes, kayaks, row boats)
 - barrierefreier Badesteg | accessible bathing platform
 - Hafen | harbour
 - Schleuse | lock
 - Segeln | sailing
 - Surfstrand | surf beach
 - Stand Up Paddling
 - Radverleih | bicycle rental
 - Spielplatz | playground
 - Sauna | sauna
 - Kletterpark | climbing park
 - Tauchestieg | diving entry
 - Bootsverleih | boat hire
 - Freibad / Badstrand | outdoor swimming pool / beach
 - Personenschiffahrt | passenger ship
 - Schwimm- / Hallenbad | (indoor) swimming pool
 - Slipanlage | slipway
 - Wildwasserrafting | white water rafting
- Gastronomie | restaurants**
- Café / Imbiss | café / food stall
 - Gaststätte / Restaurant | restaurant
- Service | services**
- Einkaufsmarkt / -center | supermarket / shopping centre
 - Geldinstitut / -automat | bank / atm machine
 - Hundestrand | dog beach
 - Park & Ride | park & ride
 - E-Ladestation | charging station
 - Tankstelle | petrol station
 - Parkplatz Busse | bus parking
 - Parkplatz Fahrräder | bicycle parking
 - Parkhaus | parking garage
 - Wohnmobile / -wagen | camper / caravan
 - Gewerbegebiet | industrial area
 - Grillplatz | grill area
 - öffentliches WC | public toilet
 - Schutzhütte | shelter
 - Wildgehege | game reserve
 - Touristinformation | tourist information
 - Parkplatz | car park
 - Parkplatz Motorräder | motorcycle parking
 - Parkplatz saisonal bzw. für Veranstaltungen | seasonal / event parking
 - Zelte | tents
- Radweg | bicycle route**
- Elsterradweg | Elster bicycle route
 - Kohle-Dampf-Licht | coal-steam-light
 - Neuseenlandroute | Neuseenland bicycle route
 - Pleißeradweg | Pleiße bicycle route
 - 4-Seen-Radwegnetz | 4-lakes-cycle path network
- Wanderweg | walking trail**
- GEOPFAD Markkleeberger See - Störmtaler See | geological trail
 - Lutherweg | Luther trail
 - Pilgerweg „via imperii“ | pilgrim trail 'via imperii'
 - Wanderweg Rund-um-Leipzig | trail around Leipzig
 - Wanderweg Schkeuditz-Grimma | Schkeuditz-Grimma trail
 - Wanderweg Neue Harth | Neue Harth trail
 - Rundweg Störmtaler See | trail around Lake Störmtal
 - Wasserwanderweg | water route
- Gewässerverbindung in Planung | planned waterway connection**
- Autobahn | motorway
 - Bundesstraße | federal highway
 - Hauptstraße | main street
 - sonstige Straße / Einbahnstraße | other road / one-way street
 - befestigter Weg | paved road
 - Fuß- und Radweg | footpath and bicycle lane
 - Treppe | stairs
- Bus mit Halte- und Endstelle | bus with bus stop and final stop**
- Straßenbahn mit Halte- und Endstelle | tram with tram stop and final stop**
- S-Bahn mit Bahnhof / Haltepunkt | suburban train with railway station**
- Stadtgrenze | city limits**
- Ortslugelände | municipal area**
- Wald | forest**
- öffentliche Gebäude | public buildings**
- Friedhof | cemetery**
- Grünfläche | green space**



Stadtplan & Freizeitkarte



Herzlich willkommen in Markkleeberg


Als Eingangstor in das südliche Leipziger Neuseenland über-rascht die Stadt Markkleeberg mit dem maritimen Flair ihrer Seen und Häfen. Der Kanupark Markkleeberg, eine der modernsten Wildwasseranlagen Europas, ist hier zu finden und fordert die Kanuelite, aber auch Freizeitsportler heraus. Dank der Schleu-sen, Flüsse und künstlichen Kanäle können Sie von Markkleeberg aus nach Leipzig oder in die benachbarten Seen gelangen. Trotz Bergbaugeschichte und intensiver Landschaftsumgestaltung hat sich die Stadt ihr grünes Antlitz und ihre historischen Kleinde bewahren können. Villen- und Gründerzeitstraßenzüge, Land-häuser, ehemalige Gutsanlagen und Parkschaften vermitteln Geschichte und sind Wegbegleiter auf abwechslungsreichen Rad- und Wandertouren. Gehen Sie auf Entdeckungsreise!

INFORMATIONEN



Tourist-Information (C 5)
Tickets, Unterkünfte, Erlebnis-touren, Souvenirs, Karten, Bücher
www.leipzigerneuseenland.de
Tourismusverein Leipziger Neuseenland e. V.
Rathausstraße 22, 04416 Markkleeberg
Tel. +49 (0)341 33796718, Fax +49 (0)341 33796719
E-Mail: info@leipzigerneuseenland.de
Öffnungszeiten
Apr-Sep: Mo – Fr 9 – 18 Uhr, Sa 9 – 12 Uhr
Okt-Mrz: Mo – Fr 9 – 17 Uhr, Sa 9 – 12 Uhr
S 4, S 5, SSX, S 6 (Markkleeberg)
BUS 65, 70, 100, 105, 106, 107, 108 (Markkleeberg, S-Bhf.)

ERLEBNISSTÄTTEN



1 Kanupark Markkleeberg (E 8)
Rafting, Wellensurfen, Kajak, Bodyboarding, Hydrospeed und spannende Wettkämpfe in einer der modernsten Wildwasser-anlagen Europas; Trainings- und Wettkampfstätte für Deutsch-lands Kanuelite
www.kanupark-markkleeberg.com
Wildwasserkehre 1, Tel. +49 (0)34297 141291
BUS 106 (Auenhain, Kanupark)
141 (Auenhain, Seepark)

2 Kletterpark Markkleeberg (E 8)
Klettererlebnis für erfahrene Kletterer und Neueinsteiger auf neun Parcours bis in 12 Meter Höhe mit faszinierendem Panoramablick auf den Markkleeberger See
www.kletterpark-markkleeberg.de
Am Paddelsteg 2, Tel. +49 (0)34297 988840
BUS 106 (Auenhain, Kanupark)
141 (Auenhain, Seepark)

3 Adventure-Golf (E 8)
Auf 12 begrünten Bahnen gilt es Höhen, Findlinge und Brücken über einen Bachlauf zu umspielen, um den Golfball mit möglichst wenigen Schlägen einzulochern
www.adventuregolf-markkleeberg.de
Am Paddelsteg 2, Tel. +49 (0)34297 988841
BUS 106 (Auenhain, Kanupark)
141 (Auenhain, Seepark)

4 Modellbaupark Auenhain (E 9)
Fahr Freude für kleine und große Eisenbahnfans auf detailgetreu nachgebauten Gartenbahnen in der liebevoll gestalteten Anlage am Markkleeberger See
www.modellbaupark.de
Am Silber-schacht 7, Tel. +49 (0)34297 989711
BUS 106 (Auenhain, Kanupark)
141 (Auenhain, Seepark)

5 Bergbau-Technik-Park (F 8)
Ort lebendiger Vermittlung der regionalen Bergbaugeschichte; Präsentation der Technologien und Prozesse vom Tagebauauf-schluss bis zur Kohleförderung sowie anschließender Tagebau-sanierung und Landschaftsgestaltung
www.bergbau-technik-park.de
Am Westufer 2, 04463 Großpönsa, Tel. +49 (0)34297 140127
BUS 106 (Auenhain, Kanupark)
141 (Auenhain, Seepark)
ca. 2 km Weg von allen Haltestellen entfernt



SPORT- UND FREIZEITANLAGEN
Sportbad Markkleeberg (C 4/5)
Schwimmernugnen bei jedem Wetter und Wettkampfstätte im modernen Sportbad im Stadtzentrum, direkt am Bahnhof Markkleeberg
www.sportbad-markkleeberg.de
Rathausstraße 29, Tel. +49 (0)341 354209010
S 4, S 5, SSX, S 6 (Markkleeberg)
BUS 65, 70, 100, 105, 106, 107, 108 (Markkleeberg, S-Bhf.)

AUSSTELLUNGEN | MUSEEN



6 Deutsches Fotomuseum (B 5)
Erlebnisort deutscher Fotogeschichte und internationaler Fotokunst von den Anfängen der Fotografie bis zur Gegenwart mit sehenswerten Sonderausstellungen
www.fotomuseum.eu
Raschwitzer Straße 11b, Tel. +49 (0)341 6515711
S 4, S 5, SSX, S 6 (Markkleeberg Nord)
BUS 65, 70, 108 (Markkleeberg, Parkstraße)

7 Elektrotechnische Sammlung am Umspannwerk Markkleeberg (C 5)
Anziehungspunkt für Technik-Interessenten mit über 4.000 historischen Geräten zur Entwicklung der Elektroenergiever-sorgung
www.vde-leipzig-halle.de/sammlung
Mönchereistraße 2, Tel. +49 (0)341 35022267
S 4, S 5, SSX, S 6 (Markkleeberg)
BUS 65, 70, 100, 105, 106, 107, 108 (Markkleeberg, S-Bhf.)

8 Museum Torhaus Markkleeberg (C 6)
Historisches Ensemble aus Schloss, Torhaus, Rhododendron-park, Auenkirche und ehemaligem Kampfplatz der Völker-schlacht bei Leipzig im Jahr 1813
www.torhaus-markkleeberg.de
Kirchstraße 40, Tel. +49 (0)341 3385776
BUS 106 (Markkleeberg-Ost, Auenplatz)
tram 11 (Markkleeberg, Virchowstraße)

9 Weißes Haus Markkleeberg (B 5)
Kulturerlebnis in einer Villa im neoklassizistischen und neo-barocken Baustil mit Wechselausstellungen und ganzjährigem Konzert- und Vortragsprogramm
www.markkleeberg.de
Raschwitzer Straße 13, Tel. +49 (0)341 3541410
S 4, S 5, SSX, S 6 (Markkleeberg Nord)
BUS 65, 70, 108 (Markkleeberg, Parkstraße)



KIRCHEN

Auenkirche (C 6)
Kirchstraße 36, Tel. +49 (0)341 3380527

Fahrradkirche Zöbigger (D 3)
Dorfstraße 2, Tel. +49 (0)341 3586959


Katholische Kirche St. Peter & Paul (B 4)
Dietrich-Bonhoeffer-Platz, Tel. +49 (0)341 3541556

Kirche Großstädteln (E 5)
Alte Straße 1, Tel. +49 (0)34299 75459

Kirchenruine Wachau (C 9)
Kirchplatz 1, Tel. +49 (0)341 8781316

Martin-Luther-Kirche (C 3)
Pfarr-gasse 27, Tel. +49 (0)341 3586959

PARKANLAGEN



1 agra-Park (B/C 5/6)
Historischer Landschaftspark der Städte Markkleeberg und Leipzig mit reicher Geschichte, Konzerthäusern, Museen und Ausstellungen sowie Parkgastronomie
www.agra-park.de
S 4, S 5, SSX, S 6 (Markkleeberg Nord)
BUS 65, 70, 108 (Markkleeberg, Parkstraße)

2 Kees'scher Park (B/C 3/4)
Parkanlage des ehemaligen Guts Gautzsch mit neobarockem Adler-tor und dem Palmenhaus (Mittelteil des einstigen Winter-gartens), Parkgastronomie
www.keesscher-park.de
BUS 65, 79, 106 (Markkleeberg, Gautz-scher Platz)

Schlosspark & Rhododendrongarten (C 6)
Private Gartenanlage am Schloss Markkleeberg mit über 1.000 Rhododendren- und Azaleenarten. Besichtigung zu den Öff-nungszeiten des Museums im Torhaus Markkleeberg möglich.
www.torhaus-markkleeberg.de
BUS 106 (Markkleeberg-Ost, Auenplatz)
tram 11 (Markkleeberg, Virchowstraße)

aktuelle Veranstaltungen unter: www.kalender.markkleeberg.de



Öffentlicher Nahverkehr in Markkleeberg
Mitteldeutscher Verkehrsverbund (MDV)
Informationen zu Fahrplänen und Tarifen unter: **www.mdv.de**
MDV-Infotelefon: 0341 91 35 35 91
Mobilitäts-App MOOVME
Kostenlose Fahrplanauskunft- und Ticket-App: **www.moovme.de**

VERANSTALTUNGSHÄUSER

Musik- und Gesellschaftshaus (B 5)
Raschwitzer Straße 11, Tel. +49 (0)341 3580463
www.musikschule-leipzigerland.de
S 4, S 5, SSX, S 6 (Markkleeberg Nord)
BUS 65, 70, 108 (Markkleeberg, Parkstraße)

Orangerie Gaschwitz (F 5)
Hauptstraße 315, Tel. +49 (0)34299 707410
S 4, S 6 (Markkleeberg-Gaschwitz)
BUS 100, 107 (Gaschwitz, Bhf.)

CJD Markkleeberg Ökohaus (B 5)
Am Festanger 8, Tel. +49 (0)341 350341 20
www.cjd-sachsen.de
S 4, S 5, SSX, S 6 (Markkleeberg)
BUS 65, 70, 100, 105, 106, 107, 108 (Markkleeberg)

Rathaus Markkleeberg – Großer und Kleiner Lindensaal (B 5)
Rathausplatz 1, Tel. +49 (0)341 35330
S 4, S 5, SSX, S 6 (Markkleeberg)
BUS 65, 70, 100, 105, 106, 107, 108 (Markkleeberg)

Schloss & Torhaus Markkleeberg (C 6)
Kirchstraße 40a, Tel. +49 (0)341 3385776
www.torhaus-markkleeberg.de
BUS 106 (Markkleeberg-Ost, Auenplatz)
11 (Markkleeberg, Virchowstraße)

Stadtbibliothek (C 4)
Geschwister-Scholl-Straße 2a, Tel. +49 (0)341 3580727
BUS 70, 107 (Markkleeberg-West)
65, 79, 106 (Markkleeberg, Gautz-scher Platz)

Weißes Haus Markkleeberg (B 5)
Raschwitzer Straße 13, Tel. +49 (0)341 3541410
S 4, S 5, SSX, S 6 (Markkleeberg Nord)
BUS 65, 70, 108 (Markkleeberg, Parkstraße)

Straßenverzeichnis

A	Abendsonne	C3	Fischereiweg	C6
	Ahornweg	B4	Fliederweg	D3-D4
	Akeleiweg	D3-D4	Fontanesstraße	C7
	Albrecht-Dürer-Straße	A4-A5	Forststraße	A6
	Alte Straße	E5	Franz-Etzold-Straße	C6-B6
	Alte Überfahrt	F5	Freesienweg	D3
	Alte Ziegelei	E5	Freiburger Allee	D3-D4
	Altendorffplatz	E5	Friedrich-Ebert-Straße	B4-C4
	Alt-Oetzsch	B5-C5	Fritz-Reuter-Straße	B4
	Am Auenwald	A4-A5	Fröbelbogen	D4
	Am Bach	C8	Gartenstraße	C5
	Am Bahnhof	D5	Gartenweg	C8
	Am Ellrich	C8-C9	Gautz-scher Platz	C4
	Am Feldrain	D3-D4	Geranienweg	D4
	Am Feriendorf	E8-E9	Geschwister-Scholl-Straße	C4
	Am Festanger	C5	Getzelauer Weg	C7
	Am Gemeindeamt	D3	Ginsterweg	D4
	Am Krnie	A4	Gladiolenweg	D4
	Am Krähenfeld	D4-D5	Göldackweg	D4
	Am Obstgarten	B4	Gorkistraße	C7
	Am Park	F5	Gottfried-Keller-Weg	B4
	Am Pleißendamm	D5	Großer Bogen	A4
	Am Poseidon	C4-C5	Guldengossaer Straße	E9
	Am Pralinenhaus	B4	Gustav-Freytag-Straße	B4
	Am Ratsholz	A9	Gustav-Meisel-Straße	F5
	Am Silberschacht	E4	Gutsstraße	D3
	Am Sportbad	C5	Händelstraße	B7
	Am Torhaus	C6	Hafenstraße	D3
	Am Volksgut	C4	Hagebuttenweg	C4
	Am Wachauer Ende	C8	Hainbuchenweg	D4
	Am Wachauer Wäldchen	C9-D10	Hans-Steche-Weg	F5
	Am Winkel	D4-E4	Harthweg	D4-E5
	Am Wolfswinkel	A4-B4	Hauptstraße	B5-G5
	Amselweg	D5	Heinrich-Heine-Straße	C7
	An der Harth	D4-E4	Heinrich-von-Kleist-Straße	C6
	An der Hohle	C8-C9	Hemminger Bogen	C3-C4
	An der Koppel	C6	Hermann-Landmann-Straße	B5-C5
	An der Kuhle	C6	Im Lumsch	B4
	An der Pleiße	C6	Jacob-Kees-Straße	D3
	An der Stadtmühle	D3	Käthe-Kollwitz-Straße	D4-D5
	An der Waage	C6	Kaiserweg	C4-D4
	Apelsteinallee	B8	Kammgarweg	B4
	Arndtstraße	C6	Karl-Hermann-Jacob-Weg	C6
	Asterweg	C6	Karl-Liebnecht-Straße	C4
	Auenhainer Allee	D3-D4	Kastanienweg	B5
	Auenhainer Straße	D8-D9	Kees'scher Park	B3-C3
	Auenplatz	D6-D7	Kellerbergstraße	C7
	Auenstraße	C6	Kirchplatz	C9
	Auerbachs Hof	C3	Kirchstraße	C6
	Auf der Höhe	C7	Kirschallee	B3-B4
	August-Bebel-Siedlung	C8	Kleiberweg	D8-D9
	August-Bebel-Straße	C3-C4	Kleine Aue	D5
	Bärlauchweg	B4	Kleine Hauptstraße	E5
	Bahnstraße	D5	Kleiner Bogen	A4
	Bauernhofstraße	C9	Kloburger Straße	A5-D3
	Bauvereinsstraße	C4	Körnerstraße	C6
	Beethovenstraße	B6	Kolpingstraße	B4
	Bergstraße	D3	Kopfweidenweg	C8
	Birkenweg	D3	Kregelstraße	C4
	Blumenweg	D4	Krotzschstraße	C6
	Böhlener Straße	C4	Kuhnaustraße	B6
	Bootssteig	E8	Kurze Straße	D4-D5
	Bornaer Chaussee	B9-E9	Laursche Straße	B4
	Bornaische Straße	B6-C6	Laursche Straße	B3-C4
	Borggasse	B4-C4	Leipziger Straße	A5-B4
	Breitscheidstraße	B4	Lerchenrain	D9
	Brombeerenweg	C3-C4	Liebertwolkwitzer Straße	C9-C10
	Brunnengasse	F5	Ligusterring	C3-D3
	Brunnenweg	C7	Lilienweg	D4
	Buchenweg	B5	Lindenplatz	C5
	Buntgarnstraße	B4	Lindenstraße	B6-B7
	Clara-Wieck-Straße	C6	Lindenweg	D4
	Colkwitzer Weg	C7	Lößniger Straße	A5-B5
	Cospudener Straße	D3	Lortzingstraße	B6-C6
	Cröbener Weg	B8-C8	Magdeborner Straße	B8
	Cröbenschke Straße	F5	Malvenbogen	C4
	Crostwitzer Straße	C8	Margerenweg	D4
	Dahlhenweg	D4	Markkleeberger Straße	C8-C9
	Dammstraße	B5-C5	Mehringstraße	C3
	Die Umkehr	A4	Meisenweg	D4-E4
	Döserer Straße	A7-C6	Mendelssohnstraße	C3
	Dorfstraße	B8-C8	Mittelstraße	B5-C5
	Drosselweg	D3	Mittelweg	D3
	Edelweißweg	D4	Mönchereistraße	C5-C6
	Eibenweg	D4	Montessoristraße	D 4
	Energiestraße	B4	Morgenblick	D9
	Enzianweg	D4	Mozartstraße	B6-C6
	Equipagenweg	A4-B4	Mühlstraße	C6
	Fasanenweg	D9	Mühlweg	D3
	Finkenhein	D4-D5		

H	Händelstraße	B7	Rathausstraße	B5-C5	Wachauer Straße	C6-C8
	Hafenstraße	D3	Rathausplatz	C5	Waldstraße	C5
	Hagebuttenweg	C4	Rathausstraße	C4-C5	Walter-Cramer-Ring	A4-B4
	Hainbuchenweg	D4	Rathausstraße	B6-C6	Wasserturmstraße	C4
	Hans-Steche-Weg	F5	Richard-Wagner-Straße	B6	Weinteichstraße	B8
	Harthweg	D4-E5	Rilkstraße	C6-C8	Werner-Rummelt-Straße	B5
	Hauptstraße	B5-G5	Ring	B4-C5	Wiesenstraße	C8
	Heinrich-Heine-Straße	C7	Riquetstraße	B4	Wiesenweg	D4
	Heinrich-von-Kleist-Straße	C6	Robert-Blum-Straße	C3	Wildwasserkehre	E8
	Hemminger Bogen	C3-C4	Robert-Blum-Straße	B4-C4	Wilhelm-Busch-Straße	B4
	Hermann-Landmann-Straße	B5-C5	Robert-Koch-Straße	C6	Wilhelm-Raabe-Straße	B4
	Im Lumsch	B4	Robert-Schumann-Straße	C6-C7	Wolfgang-Heinze-Straße	A4-B4
	Jacob-Kees-Straße	D3	Rosa-Luxemburg-Straße	B4-C4		
	Käthe-Kollwitz-Straße	D4-D5	Rosenbogen	D4		
	Kaiserweg	C4-D4	Rotkehlcheneck	C6		
	Kammgarweg	B4	Rudolf-Meitzner-Straße	D3	Zarnerstraße	D4
	Karl-Hermann-Jacob-Weg	C6	Schachtweg	E5-F5	Zentraler Touristentreff	D3
	Karl-Liebnecht-Straße	C4	Schillerplatz	C6	Ziegeleiweg	A3-B4
	Kastanienweg	B5	Schlingentanzweg	C6	Zöbiggerstraße	D3-E5
	Kees'scher Park	B3-C3	Schmiedegasse	C8-C9	Zum Vorwerk	D8
	Kellerbergstraße	C7	Schmiedestraße	D3-D4	Zum Wildwasser	E7-E9
	Kirchplatz	C9	Schmidestraße	D3-D4	Zwenkauer Straße	C4
	Kirchstraße	C6	Schneeberg	D4	Zwickauer Straße	C7
	Kirschallee	B3-B4	Schneegasse	D4		
	Kleiberweg	D8-D9	Schneeweg	D4		
	Kleine Aue	D5	Schneeweg	D4		
	Kleine Hauptstraße	E5	Schneeweg	D4		
	Kleiner Bogen	A4	Schneeweg	D4		
	Kloburger Straße	A5-D3	Schneeweg	D4		
	Körnerstraße	C6	Schneeweg	D4		
	Kolpingstraße	B4	Schneeweg	D4		
	Kopfweidenweg	C8	Schneeweg	D4		
	Kregelstraße	C4	Schneeweg	D4		
	Krotzschstraße	C6	Schneeweg	D4		
	Kuhnaustraße	B6	Schneeweg	D4		
	Kurze Straße	D4-D5	Schneeweg	D4		
	Laursche Straße	B4	Schneeweg	D4		
	Laursche Straße	B3-C4	Schneeweg	D4		
	Leipziger Straße	A5-B4	Schneeweg	D4		
	Lerchenrain	D9	Schneeweg	D4		
	Liebertwolkwitzer Straße	C9-C10	Schneeweg	D4		
	Ligusterring	C3-D3	Schneeweg	D4		
	Lilienweg	D4	Schneeweg	D4		
	Lindenplatz	C5	Schneeweg	D4		
	Lindenstraße	B6-B7	Schneeweg	D4		
	Lindenweg	D4	Schneeweg	D4		
	Lößniger Straße	A5-B5	Schneeweg	D4		
	Lortzingstraße	B6-C6	Schneeweg	D4		
	Magdeborner Straße	B8	Schneeweg	D4		
	Malvenbogen	C4	Schneeweg	D4		
	Margerenweg	D4	Schneeweg	D4		
	Markkleeberger Straße	C8-C9	Schneeweg	D4		
	Mehringstraße	C3	Schneeweg	D4		
	Meisenweg	D4-E4	Schneeweg	D4		
	Mendelssohnstraße	C3	Schneeweg	D4		
	Mittelstraße	B5-C5	Schneeweg	D4		
	Mittelweg	D3	Schneeweg	D4		
	Mönchereistraße	C5-C6	Schneeweg	D4		
	Montessoristraße	D 4	Schneeweg	D4		
	Morgenblick	D9	Schneeweg	D4		
	Mozartstraße	B6-C6	Schneeweg	D4		
	Mühlstraße	C6	Schneeweg	D4		
	Mühlweg	D3	Schneeweg	D4		

N	Nachtgallenweg	D4	Schulstraße	C5
	Narzissenweg	D4	Schwabenbogen	D4-D5
	Nelkenplatz	D4	Sebastian-Bach-Straße	C4
	Neue Harth	F5	Seeblick	D6-D7
	Neue Straße	F5	Seenallee	C3-C6
	Neus			