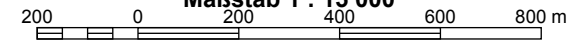




Planfeststellungsverfahren für das Vorhaben

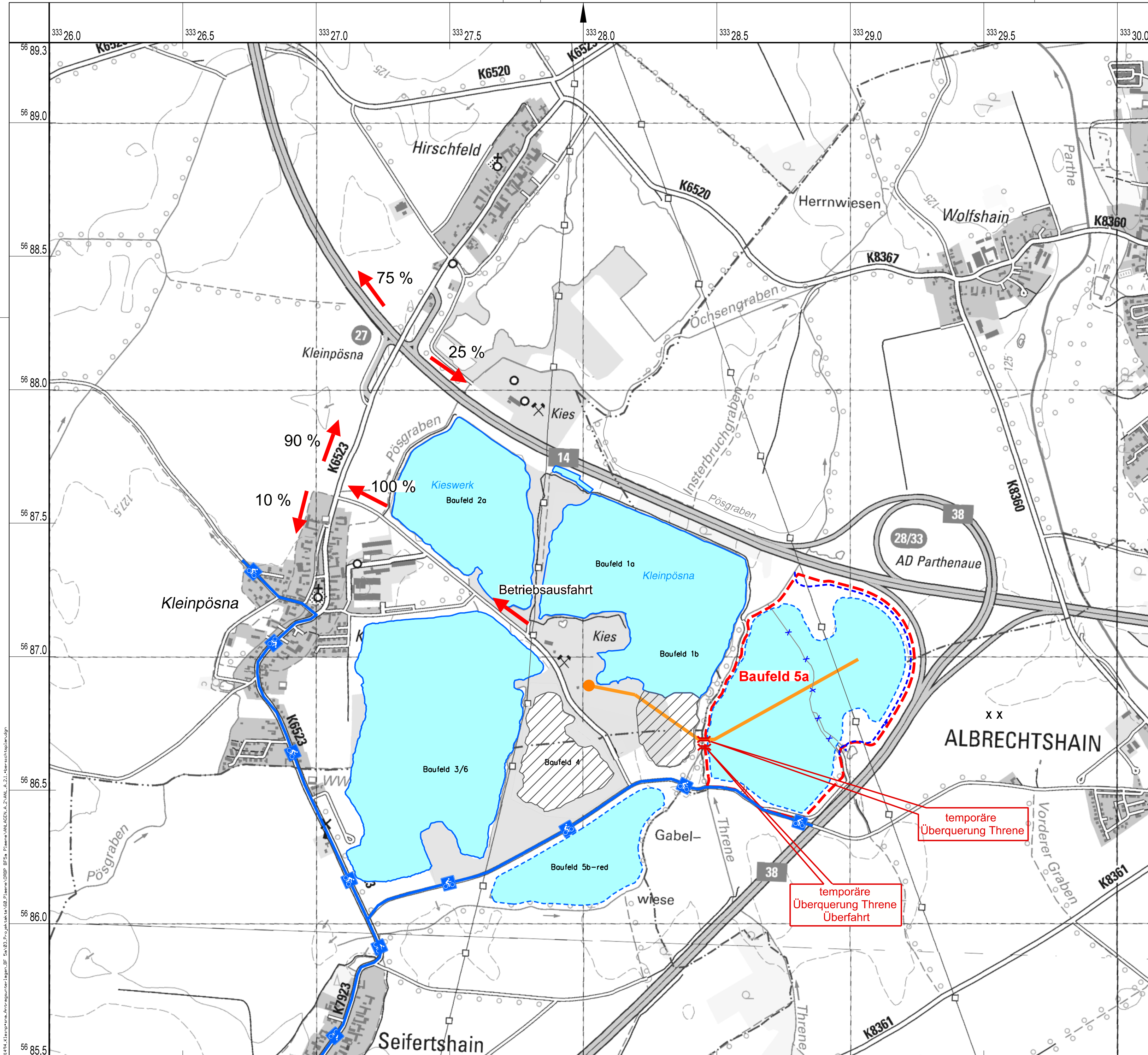
"Weiterführung des Kieswerkes Kleinpösna"  
Maßstab 1 : 15 000











- Legende:**
- Inanspruchnahmegrenze für das Baufeld 5a
  - Landbandanlage
  - Aufbereitungsstandort
  - Transportwege (Angaben der Transportmengen in %)
  - Regionale Hauptradroute (Leipzig - Elbe - Radweg)
  - Bestehende Tagebaurestgewässer
  - Geplante Tagebaurestgewässer
  - Geplante Umverlegung Mittelgraben
  - Planung Überbaggerung Mittelgraben
  - Planung Verkipfung Abraum / Nutzung Landwirtschaft

**Weiterführung des Kieswerkes Kleinpösna**  
**Obligatorischer Rahmenbetriebsplan**

Übersichtsplan mit Lage des Tagebaus, der Tages- und Betriebsanlagen und der verkehrstechnischen Anbindung

Vorbereitender: Mitteldeutsche Baustoffe GmbH  
OT Sennewitz  
Kühner Straße 13  
06193 Petersberg

Planer: ARCADIS  
ARCADIS GERMANY GMBH  
Seebener Straße 22, D-06114 Halle/Saale

| Datum   | Name / Abt.              | Bestätigt | Maßstab    |
|---------|--------------------------|-----------|------------|
| 04/2021 | Rösner, H./Arcadis       |           | 1 : 10 000 |
| 04/2021 | Herschelmann, I./Arcadis |           |            |

Projektnr.: DE0110.124037      Anlage-Nr.: **A 2.1**

**Kartengrundlage:**  
- Datenbestand: MDB 11/2018  
- Umverlegung Pösgraben:  
Vermessungsbüro R. Kluge, 07/2018  
- Präsentationsgraphik 25 @ Staatsbetrieb  
Geobasisinformation und Vermessung Sachsen 2012

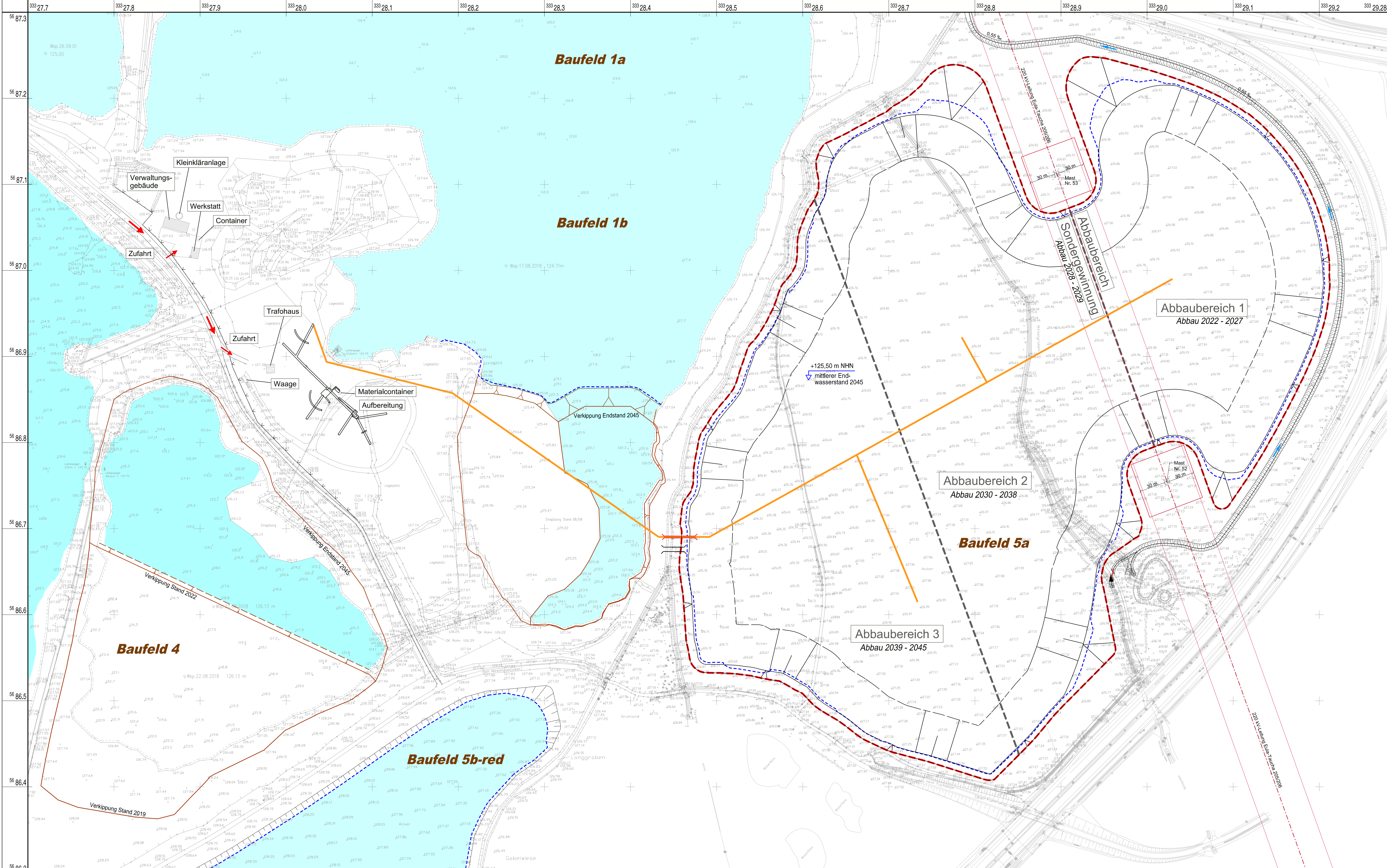
**Bezugssysteme:**  
Lage: ETRS89  
Höhe: DHHN92 (m NHN)



Diese Karte ist gesetzlich geschützt. Vervielfältigung nur mit Erlaubnis des Herausgebers. Als Vervielfältigung gelten z.B. Nachdruck, Fotokopie, Microverfilmung, Digitalisieren, Scannen sowie Speicherung auf Datenträger.

U:\2015\06\01\150718\4\_Kleinpösna\_Auftrag\GIS\Karte\Karte\_2021\_04\_21\_11\_00\_00.mxd





- Legende:**
- Baufeld 5a
  - Abraumaböschung
  - Gewinnungsaböschung
  - Kippenaböschung
  - Grenze Abbaubereich
  - Umverlegter Mittelgraben
  - Temporäre Landbrandbrücke
  - Landbandanlage
  - Temporäre Überfahrt

**Weiterführung des Kieswerkes Kleinpöna**  
Obligatorischer Rahmenbetriebsplan

Lageplan mit Betriebseinrichtungen,  
Gebäuden und Zufahrt

Vorbereitet: Mittelsächsische Baustoffe GmbH  
OT Saueritz  
Köhner Straße 13  
06193 Petersberg

Herstellt: **ARCADIS**  
ARCADIS GEOMATIK FÜR  
Sachsen GmbH, Dresden

| Datum   | Name / Abk.              | Bestätigt | Maßstab   |
|---------|--------------------------|-----------|-----------|
| 04/2021 | Römer, H./Arcadis        |           | 1 : 2 000 |
| 04/2021 | Henschelmann, I./Arcadis |           |           |

Projektnr.: DE0110.124037 Anlage-Nr.: **A 2.2**

Kartengrundlage:  
- Datenebene NDS 11/2018  
- Bestandsunterlage A 14 / A 38 "Dreieck Parthenau"

Bezugssystem:  
Lage: ETW559  
Höhe: DHDN62 (m NHN)

0 20 40 80 120 160 200m