

ANLAGE 5

zum Bebauungsplan
„An der Bahnhofstraße“, Belgershain

Artenschutzrechtlicher Fachbeitrag „Bestandsplan Belgershain“

Hauffe GbR - Büro für Landschaftsplanung
21.09.2020

Legende Flächennutzungs- und Biotoptypen


	Intensiv genutztes Ackerland
	wasserdurchlässig befestigte Flächen: Weg
	offener Boden mit spärlicher Ruderalvegetation: Deckungsgrad der Vegetation 0 bis 10 %
	Ablagerung aus Erde, Schutt und Unrat
	Abbruchkante: Steilwand
	Aufschüttung aus Bauschuttrecycling
	Bauschuttrecycling (Beton) mit spärlicher Ruderalvegetation: Deckungsgrad der Vegetation 0 bis 10 %
	Bauschuttrecycling (Beton) und offener Boden mit lockerer Ruderalvegetation: Deckungsgrad der Vegetation 10 bis 25 %
	ausdauernde Ruderalflur: Deckungsgrad der Vegetation 25 bis 50 %
	ausdauernde Ruderalflur: Deckungsgrad der Vegetation 50 bis 75 %
	ausdauernde Ruderalflur: Deckungsgrad der Vegetation 75 bis 100 %
	ausdauernde Ruderalflur auf Erdhauten: Deckungsgrad der Vegetation 100%
	annuelle Ruderalflur
	Staudenkrötenrichdominanzbestand
	Brombeergebüsch
	Reisighaufen
	Gebüsch aus Gehölzungswuchs
	Baumbestand mit Nr. (vgl. Textteil)
	Lage der Vegetationsaufnahmefläche
	Einzelbaum mit Nr. (vgl. Textteil)
	Grenze des Untersuchungsgebietes
	Flurstücksgrenzen/ Flurstücknummern

Hergestellt auf der Grundlage von: PLANUNGSBÜRO HANKE GmbH, Katasterplan Stand 20.05.20; sowie Ergebnisse der Ortsbegehungen durch die IB Hauffe GbR am 14.07., 17.08. und am 09.09.2020.

Auftraggeber:


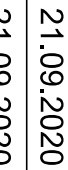

casamelion ug
Herr Dr. Alfred Heszheimer
Münchner Str. 55
85662 Hehenbrunn

Auftragnehmer:


Dipl.-Ing.agr. Heiko Hauffe
Dipl.-Ing. Susann Köhler
Am Eichberg 4
04769 Mügeln, OT Neubaderitz

Tel.: 034362 / 33 5 72
Fax: 034362 / 37 99 86
Mail: info@ib-hauffe.de
web: www.ib-hauffe.de

Projekt: Artenschutzrechtlicher Fachbeitrag für den Bebauungsplan "An der Bahnhofstraße" der Gemeinde Belgershain

Datum	Unterschrift	Flächennutzungs- und Biotoptypen sowie Lage der Vegetationsaufnahmeflächen und erste Fundpunkte der Reptilienerfassung
bearbeitet: 21.09.2020		
gezeichnet: 21.09.2020		
geprüft: 21.09.2020		

Anlage: 3- Plan 1

Blatt-Nr.: 1/1

Maßstab: 1:1.000



Fundpunkte Reptilien:

Ergebnisse Reptilien:

Zauneidechse (Ze):

Ze 01 am 05.08.2020: ein juveniles Tier
Ze 02 am 17.08.2020: zwei juvenile Tiere

Blindschleiche (Bs):

Bs 01 am 14.07.2020: ein totes Tier

Kreuzotter (Ko):

Ko 01 am 14.07.2020: ein totes Tier
Ko 02 am 14.07.2020: ein adultes Tier
Ko 03 am 31.07.2020: ein adultes Tier
Ko 04 am 05.08.2020: ein adultes Tier